

第39号議案

町道路線の認定について

次のように町道路線を認定する。

令和8年3月3日提出

新宮町長 桐島光昭

路線番号	路線名	起点/終点	種別
681	三代前田1号線	新宮町大字三代字壁塗1016番2 地先 新宮町大字三代字前田473番13 地先	その他
682	三代前田2号線	新宮町大字三代字前田467番4 地先 新宮町大字三代字向畑450番3 地先	その他
683	三代前田3号線	新宮町大字三代字前田460番1 地先 新宮町大字三代字前田459番1 地先	その他
684	立畑1号線	新宮町大字三代字向畑1087番3 地先 新宮町大字三代字立畑1139番8 地先	その他
685	立畑2号線	新宮町大字三代字立畑1128番 地先 新宮町大字三代字立畑1146番1 地先	その他
686	平原1号線	新宮町大字三代字平原376番1 地先 新宮町大字三代字干原283番1 地先	その他
687	平原2号線	新宮町大字三代字平原425番1 地先 新宮町大字三代字平原386番1 地先	その他

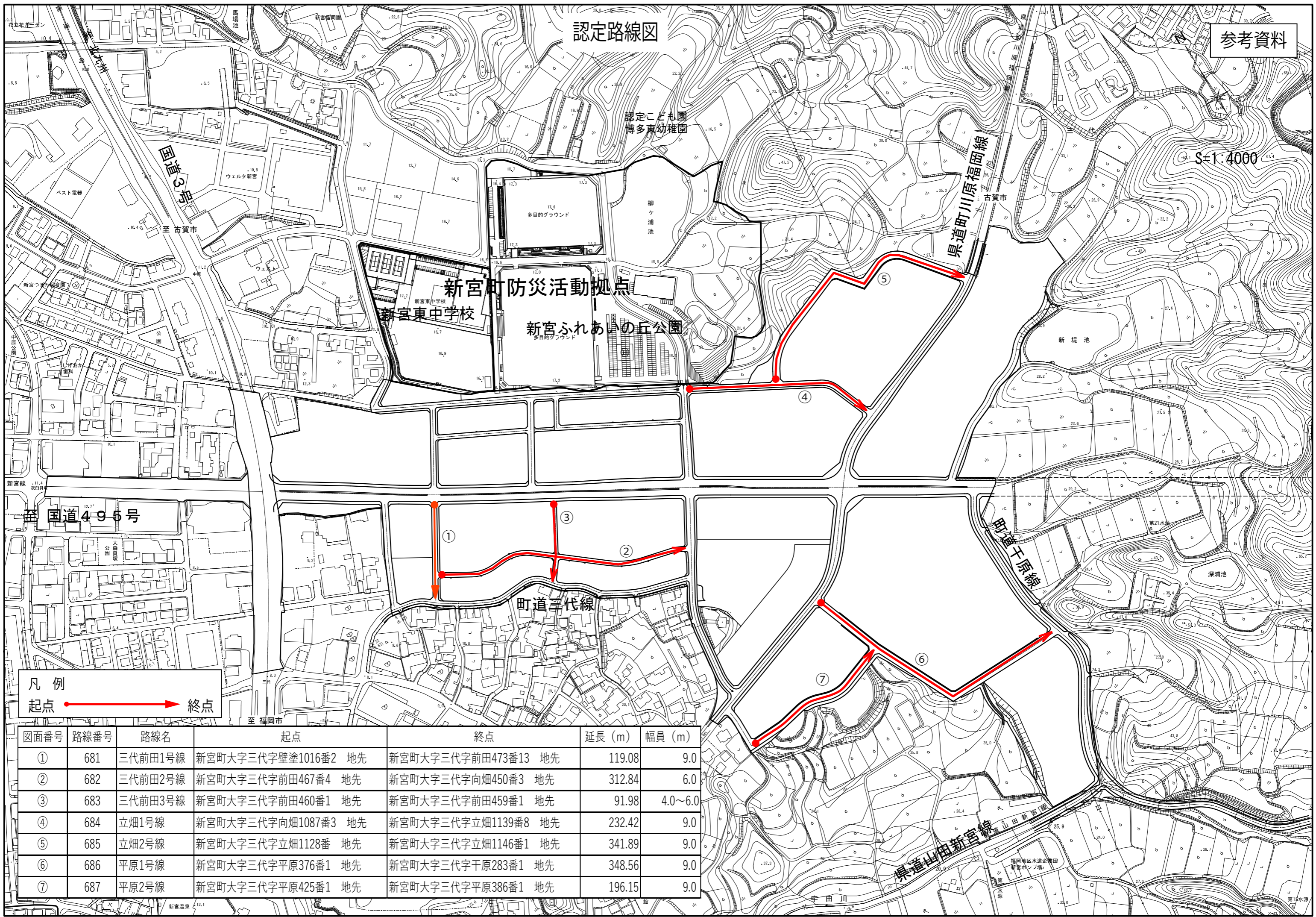
理由

福岡広域都市計画三代土地区画整理事業の施行に伴い、新たな区画道路整備が進み、令和8年度中に土地利用が開始されるため、町道路線の認定を行うもので、道路法（昭和27年法律第180号）第8条第1項の規定に基づき、町道路線を認定するに当たり、同条第2項の規定により町議会の議決を求めるものである。

認定路線図

参考資料

S=1:4000



新宮町防災活動拠点

新宮東中学校

新宮ふれあいの丘公園

町道三代線

町道干原線

県道山田新宮線

凡例
 起点 → 終点

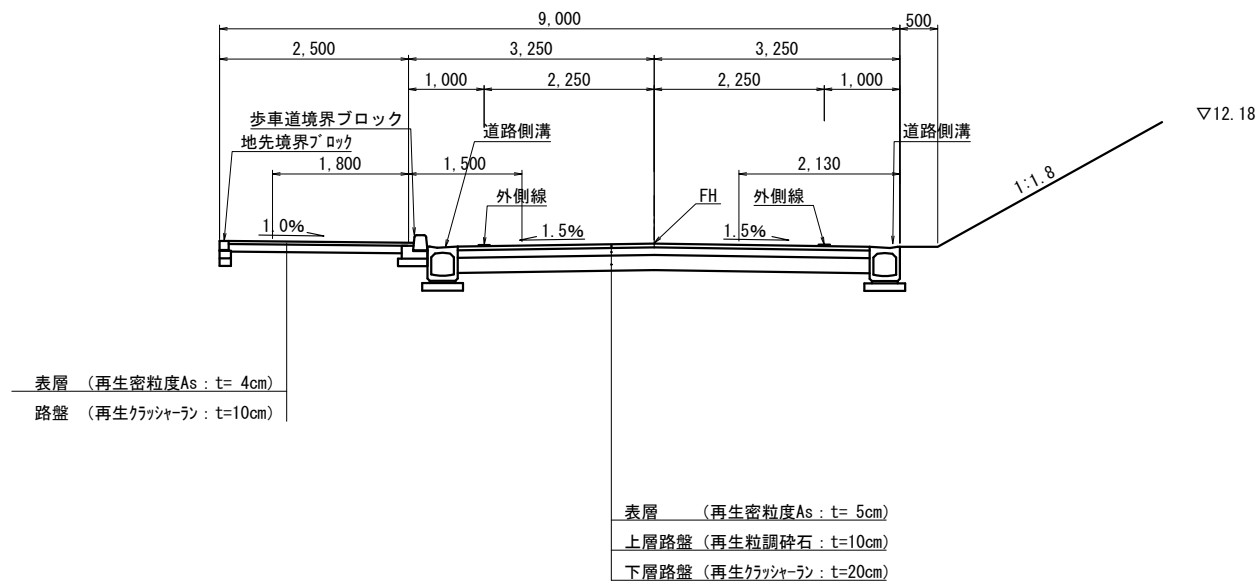
図面番号	路線番号	路線名	起点	終点	延長 (m)	幅員 (m)
①	681	三代前田1号線	新宮町大字三代字壁塗1016番2 地先	新宮町大字三代字前田473番13 地先	119.08	9.0
②	682	三代前田2号線	新宮町大字三代字前田467番4 地先	新宮町大字三代字向畑450番3 地先	312.84	6.0
③	683	三代前田3号線	新宮町大字三代字前田460番1 地先	新宮町大字三代字前田459番1 地先	91.98	4.0~6.0
④	684	立畑1号線	新宮町大字三代字向畑1087番3 地先	新宮町大字三代字立畑1139番8 地先	232.42	9.0
⑤	685	立畑2号線	新宮町大字三代字立畑1128番 地先	新宮町大字三代字立畑1146番1 地先	341.89	9.0
⑥	686	平原1号線	新宮町大字三代字平原376番1 地先	新宮町大字三代字干原283番1 地先	348.56	9.0
⑦	687	平原2号線	新宮町大字三代字平原425番1 地先	新宮町大字三代字平原386番1 地先	196.15	9.0

道路標準断面図

参考資料

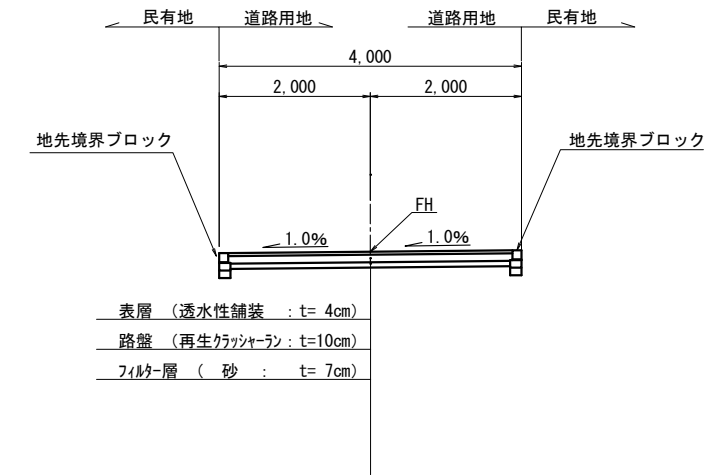
①681 三代前田1号線

9-9号道路



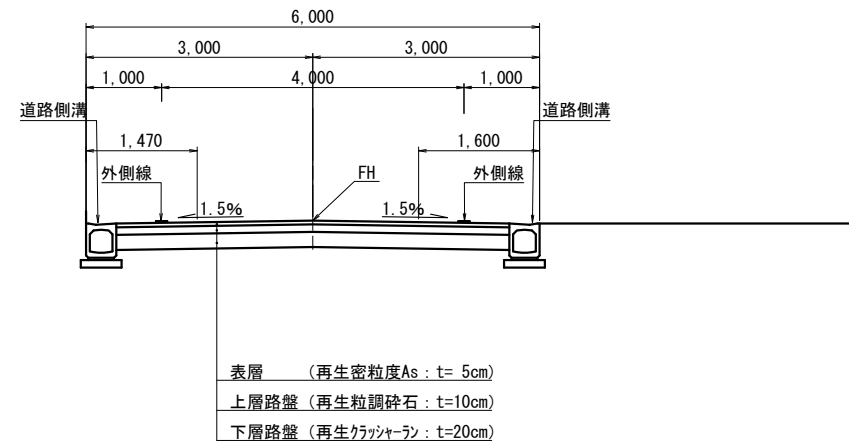
③683 三代前田3号線

4-1号道路



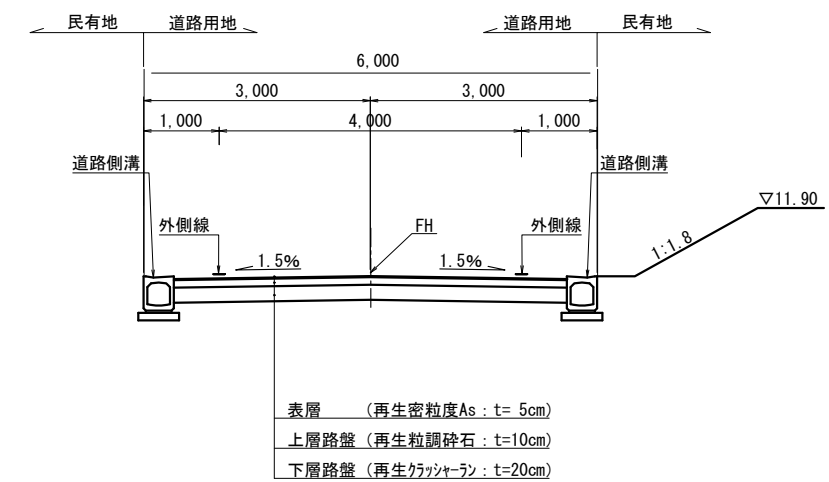
②682 三代前田2号線

6-1号道路



③683 三代前田3号線

6-2号道路

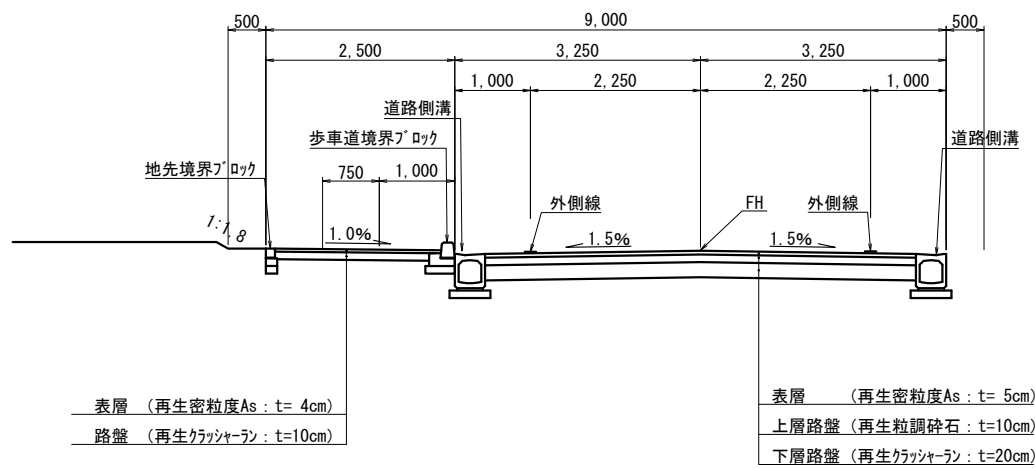


道路標準断面図

参考資料

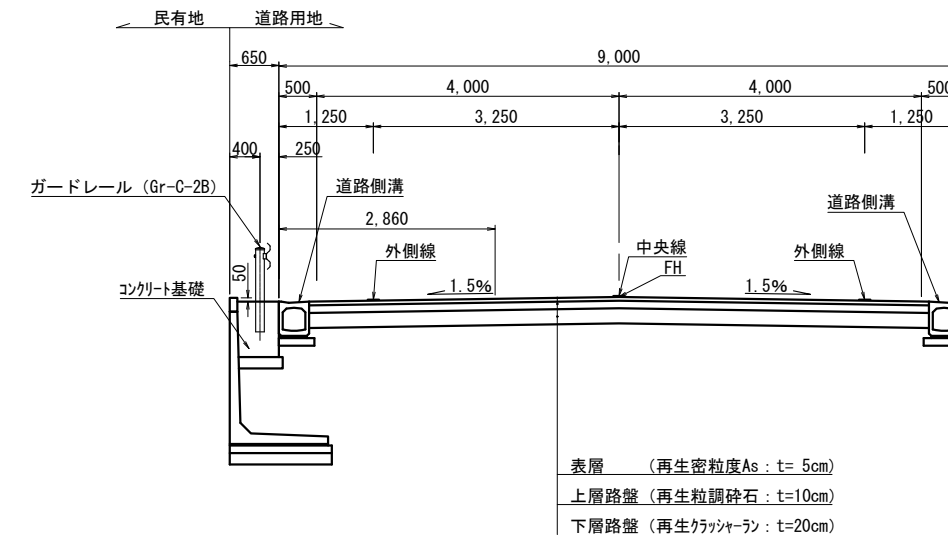
④684 立畑1号線

9-6号道路



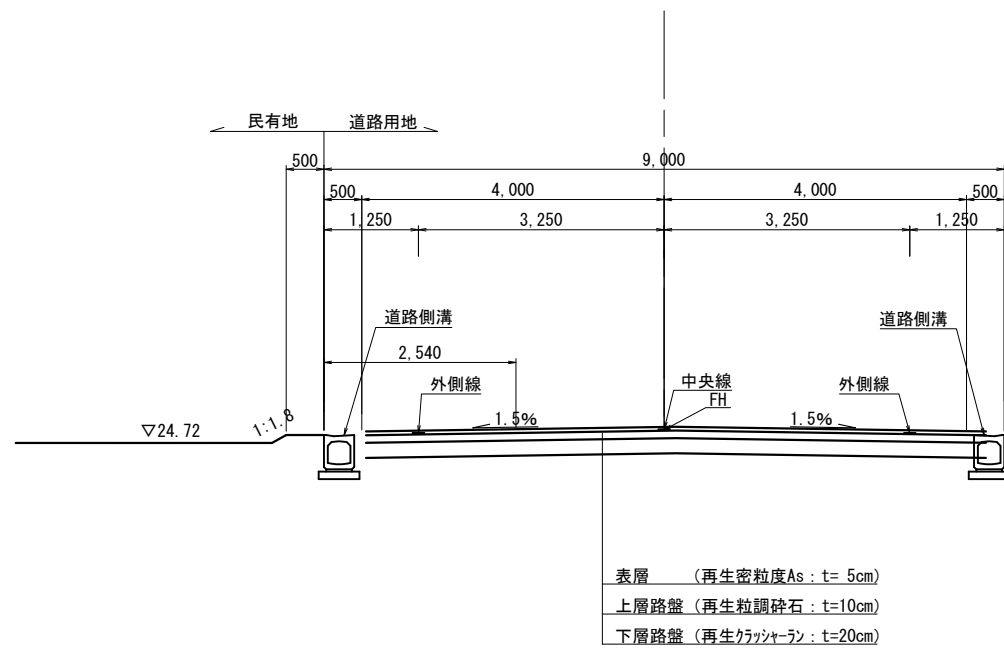
⑥686 平原1号線

9-4号道路



⑤685 立畑2号線

9-7号道路



⑦687 平原2号線

9-3号道路

