
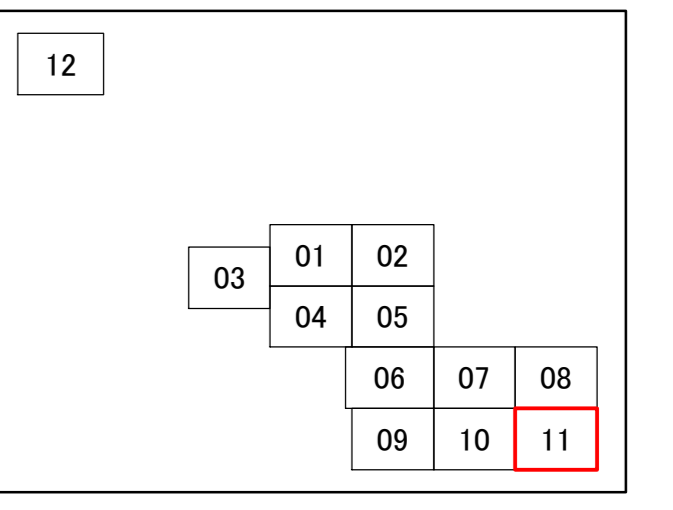
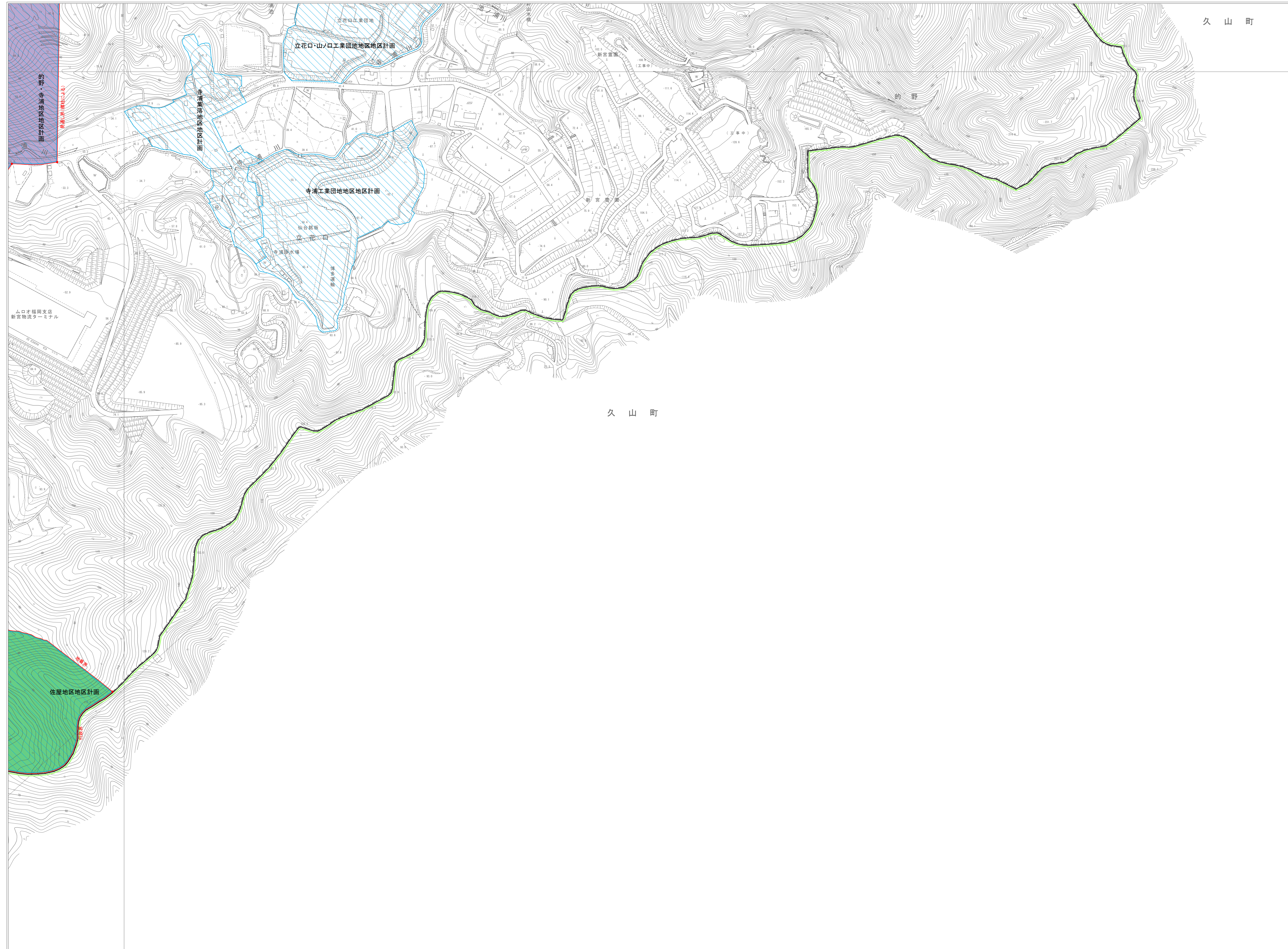


S = 1 : 2, 500

新宮町都市計画図 (11/12)



- 凡例**
- 行政区域
 - 都市計画区域
 - 市街化区域
 - 市街化調整区域
 - 第1種低層住居専用地域
 - 第2種低層住居専用地域
 - 第1種中高層住居専用地域
 - 第1種住居地域
 - 第2種住居地域
 - 準住居地域
 - 近隣商業地域
 - 商業地域
 - 準工業地域
 - 工業地域
 - 工業専用地域
 - 準防火地域
 - 都市計画道路
 - 平成27年D1D区域
 - 都市計画公園・緑地
 - 土地区画整理事業
 - 建築・緑化協定区域
 - 地区計画区域
 - 10m高度地区
 - 大規模流通施設指定区域
 - 沿道サービス施設指定区域
 - 中央処理区
 - 新宮処理区
- | | |
|------|--------------|
| 200 | 上 容積率 (%) |
| 60 | 下 建ぺい率 |
| 10m | 上 高さ制限 (m) |
| 1.0m | 中 壁面後退 (m) |
| 200㎡ | 下 最低敷地面積 (㎡) |

