
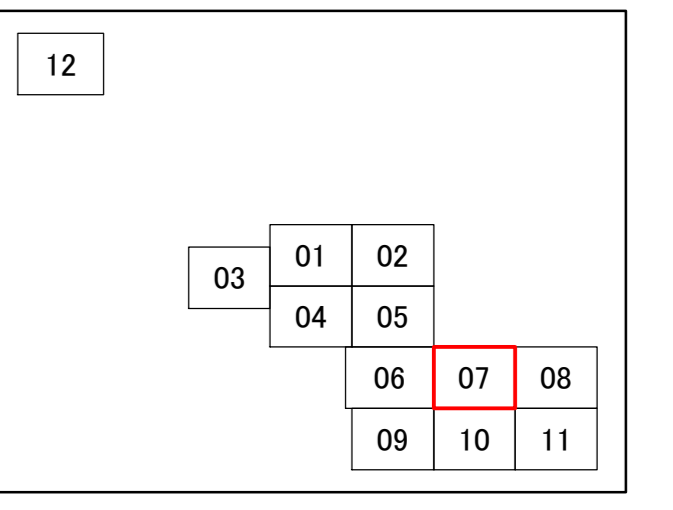
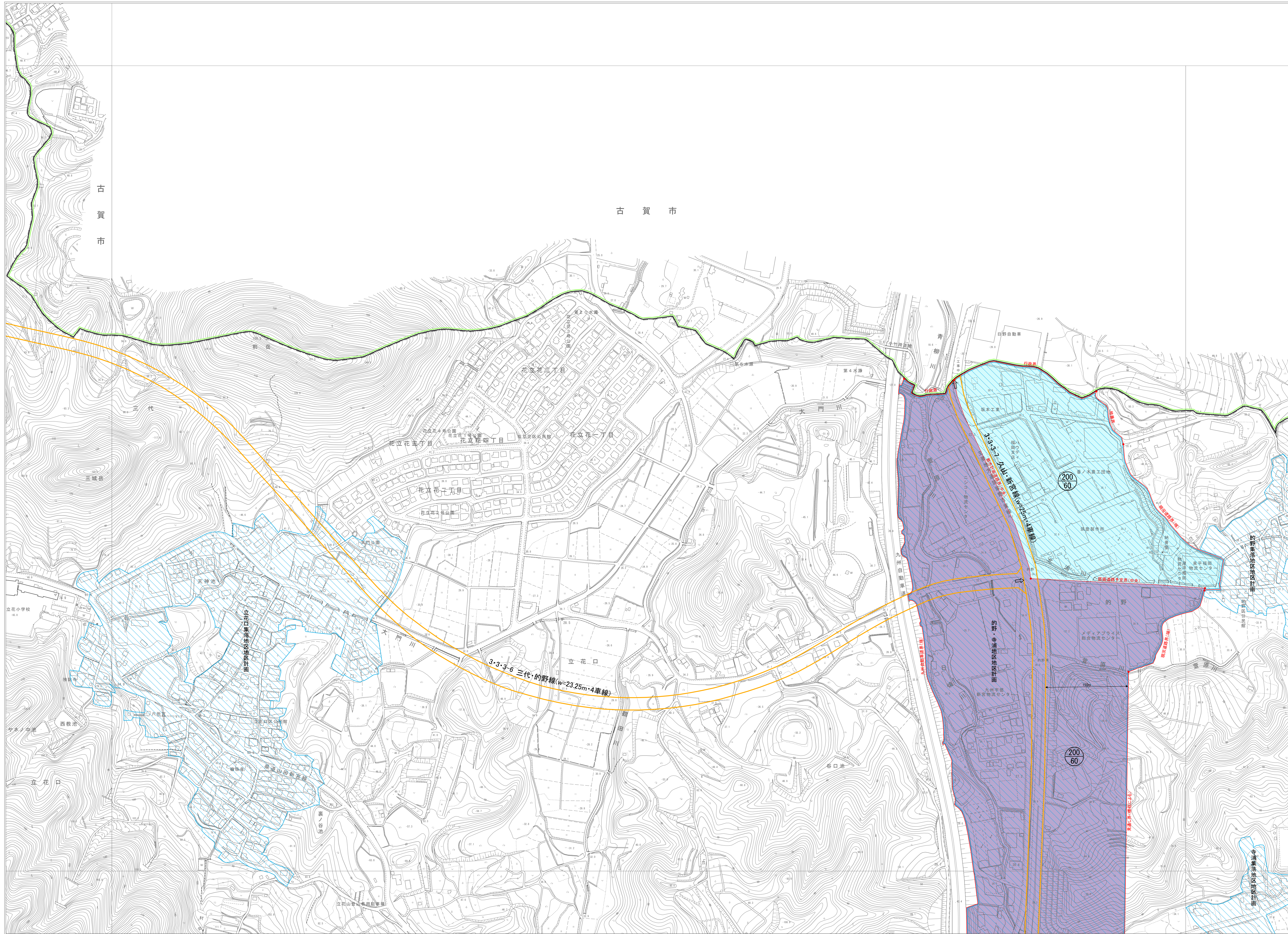


S = 1 : 2, 500

# 新宮町都市計画図 (07/12)



- 凡例**
- 行政区域
  - 都市計画区域
  - 市街化区域
  - 市街化調整区域
  - 第1種低層住居専用地域
  - 第2種低層住居専用地域
  - 第1種中高層住居専用地域
  - 第1種住居地域
  - 第2種住居地域
  - 準住居地域
  - 近隣商業地域
  - 商業地域
  - 準工業地域
  - 工業地域
  - 工業専用地域
  - 準防火地域
  - 都市計画道路
  - 平成27年D1D区域
  - 都市計画公園・緑地
  - 土地区画整理事業
  - 建築・緑化協定区域
  - 地区計画区域
  - 10m高度地区
  - 大規模流通施設指定区域
  - 沿道サービス施設指定区域
  - 中央処理区
  - 新宮処理区
  - 200 上 容積率 (%)
  - 60 下 建ぺい率
  - 10m 上 高さ制限 (m)
  - 1.0m 中 壁面後退 (m)
  - 200㎡ 下 最低敷地面積 (㎡)

