2022年
（令和4年）
8月版

新宮町ハザードマップ

近年、全国各地で集中豪雨・台風などによる風水害、大規模地震が発生しています。
新宮町は、沿岸部では津波・高潮、山間部では土砂災害、周辺には警固断層、宇美断層、西山断層があるため、いつどこで自然災害が発生してもおかしくありません。
また、豪雨や台風は予測や準備ができますが、地震は発生予測が難しく、また地震そのものを防ぐことはできません。そのため、日ごろからの災害への備えが大変重要です。
このハザードマップは、各種災害危険区域や避難所などの情報を記載しています。
いざというときのために、自宅近くの避難所や、どのような行動をとるべきかを確認しておきましょう。

洪水・土砂災害ハザードマップについて

●土砂災害警戒区域・特別警戒区域

福岡県が令和４年８月までに指定している「土石流」と「急傾斜地の崩壊」の土砂災害警戒区域・特別警戒区域を地図上に示しています。

●洪水浸水想定区域（令和4年5月 福岡県作成）

想定し得る最大規模の降雨によって河川が氾濫した場合の浸水範囲と浸水深を示したものです。

対象となる河川	前提となる降雨
湧川水系湧川・牟田川	湧川流域の24時間の総雨量1,093mm
大根川水系青柳川	大根川流域の6時間の総雨量584mm

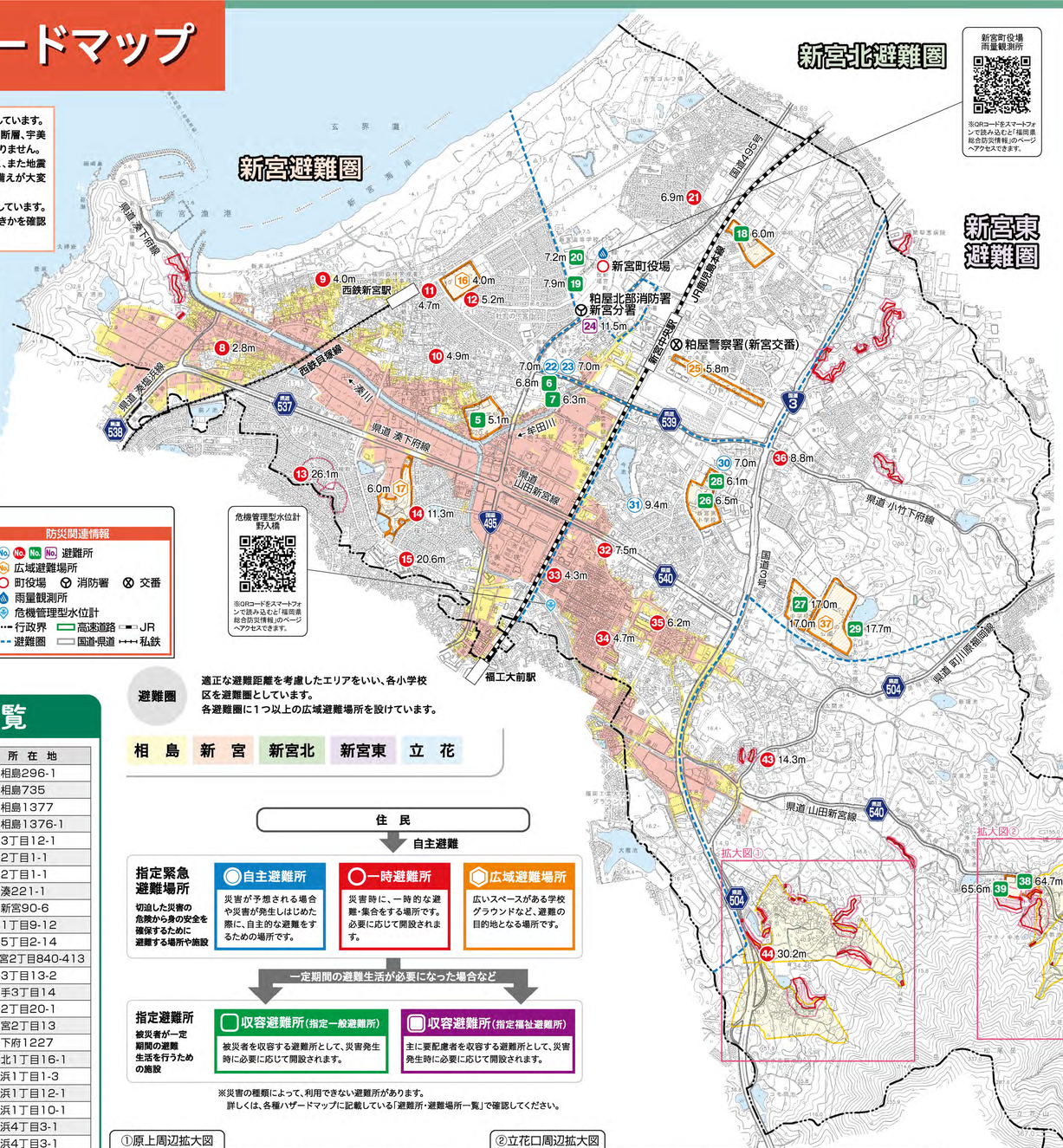

新宮町役場
雨量観測所

※QRコードをスマートフォンで読み込むと「福岡県総合防災情報」のページへアクセスできます。

危機管理型水位計
野入橋

※QRコードをスマートフォンで読み込むと「福岡県総合防災情報」のページへアクセスできます。

凡例

土砂災害警戒区域・特別警戒区域
- 特別警戒区域（土石流）
- 特別警戒区域（急傾斜地の崩壊）
- 警戒区域（土石流）
- 警戒区域（急傾斜地の崩壊）

洪水浸水想定区域
- 5m以上
- 5m（2階軒下あたり）
- 3m（2階床下あたり）
- 0.5m（大人の膝あたり）

防災関連情報
- No. 避難所
- No. 広域避難場所
- 町役場
- 消防署
- 交番
- 雨量観測所
- 危機管理型水位計
- 行政界
- 高速道路
- JR
- 避難圏
- 国道・県道
- 私鉄

※ No. No. No. No. No. の番号に関する情報は下表に記載しています。
※また、No. No. No. No. の横の数値は標高を記載しています。

避難所・避難場所一覧

避難圏		施設名	避難区分	利用区分 洪水	利用区分 土砂災害	所在地
相島	1	相島小学校	自主・広域	●	●	大字相島296-1
	2	新宮中学校相島分校	自主	●		大字相島735
	3	相島きすな館	自主・一時	●	●	大字相島1377
	4	相島ふれあい館	一時	●	●	大字相島1376-1
新宮	5	新宮小学校	自主・広域	●	●	下府3丁目12-1
	6	新宮中学校	自主	●	●	下府2丁目1-1
	7	新宮町民体育館	自主	●	●	下府2丁目1-1
	8	湊区公民館	一時	●	●	大字湊221-1
	9	新宮区公民館	一時	●	●	大字新宮90-6
	10	下府1区公民館	一時	●	●	下府1丁目9-12
	11	下府2区公民館	一時	●	●	下府5丁目2-14
	12	杜の宮区クラブハウス	一時	●	●	杜の宮2丁目840-413
	13	湊坂区公民館	一時	●	●	湊坂3丁目13-2
	14	桜山手区公民館	一時	●	●	桜山手3丁目14
	15	パークシティ区集会所	一時	●	●	美咲2丁目20-1
	16	杜の宮グラウンド	広域		●	杜の宮2丁目13
	17	人丸公園	広域		●	大字下府1227
新宮北	18	新宮北小学校	自主・広域	●	●	上府北1丁目16-1
	19	新宮幼稚園	自主	●	●	緑ケ浜1丁目1-3
	20	新宮高等学校	自主	●	●	緑ケ浜1丁目12-1
	21	緑ケ浜区公民館	一時	●	●	緑ケ浜1丁目10-1
	22	新宮町福祉センター（本館）	自主・収容（一般）	●	●	緑ケ浜4丁目3-1
	23	新宮町福祉センター（別館）	自主・収容（福祉）	●	●	緑ケ浜4丁目3-1
	24	福岡特別支援学校	収容（福祉）	●	●	緑ケ浜4丁目1-1
	25	沖田中央公園	広域	●	●	中央駅前2丁目2,3,4
新宮東	26	新宮東小学校	自主・広域	●	●	新宮東4丁目8-1
	27	新宮東中学校	自主・広域	●	●	大字三代1028
	28	新宮東幼稚園	自主	●	●	新宮東4丁目7-16
	29	ふれあい交流館	自主・収容（福祉）	●	●	大字三代1095
	30	そびあしんぐう	自主・収容（一般）	●	●	新宮東4丁目1-1
	31	シーオーレ新宮	自主・収容（一般）・収容（福祉）	●	●	新宮東2丁目5-1
	32	夜臼1区公民館	一時	●	●	夜臼6丁目1-13
	33	夜臼2区公民館	一時		●	夜臼2丁目4-8
	34	夜臼3区公民館	一時		●	夜臼4丁目6-11
	35	夜臼4区集会所	一時		●	夜臼5丁目12-1
	36	上府区公民館	一時	●	●	大字上府577-3
	37	新宮ふれあいの丘公園	広域	●	●	大字三代1032-1ほか
立花	38	立花小学校	自主・広域	●		大字立花口1072-3
	39	立花幼稚園	自主	●		大字原上133-2
	40	的野区公民館	一時	●	●	大字的野448-3
	41	花立花区公民館	一時	●	●	花立花4丁目1-6
	42	立花口区公民館	一時	●		大字立花口1266
	43	三代区公民館	一時	●	●	大字三代660-1
	44	原上区公民館	一時	●		大字原上1362-3

避難区分：●自主避難所　●一時避難所　●広域避難場所　●収容避難所（指定一般避難所）　●収容避難所（指定福祉避難所）

避難圏

適正な避難距離を考慮したエリアをいい、各小学校区を避難圏としています。
各避難圏に１つ以上の広域避難場所を設けています。

相島　新宮　新宮北　新宮東　立花

住民
↓ 自主避難

指定緊急避難場所
切迫した災害の危険から身の安全を確保するために避難する場所や施設

- **自主避難所**：災害が予想される場合や災害が発生しはじめた際に、自主的な避難をするための場所です。
- **一時避難所**：災害時に、一時的な避難・集合をする場所です。必要に応じて開設されます。
- **広域避難場所**：広いスペースがある学校グラウンドなど、避難の目的地となる場所です。

一定期間の避難生活が必要になった場合など

指定避難所
被災者が一定期間の避難生活を行うための施設

- **収容避難所（指定一般避難所）**：被災者を収容する避難所として、災害発生時に必要に応じて開設されます。
- **収容避難所（指定福祉避難所）**：主に要配慮者を収容する避難所として、災害発生時に必要に応じて開設されます。

※災害の種類によって、利用できない避難所があります。
詳しくは、各種ハザードマップに記載している「避難所・避難場所一覧」で確認してください。

洪水・土砂災害ハザードマップ

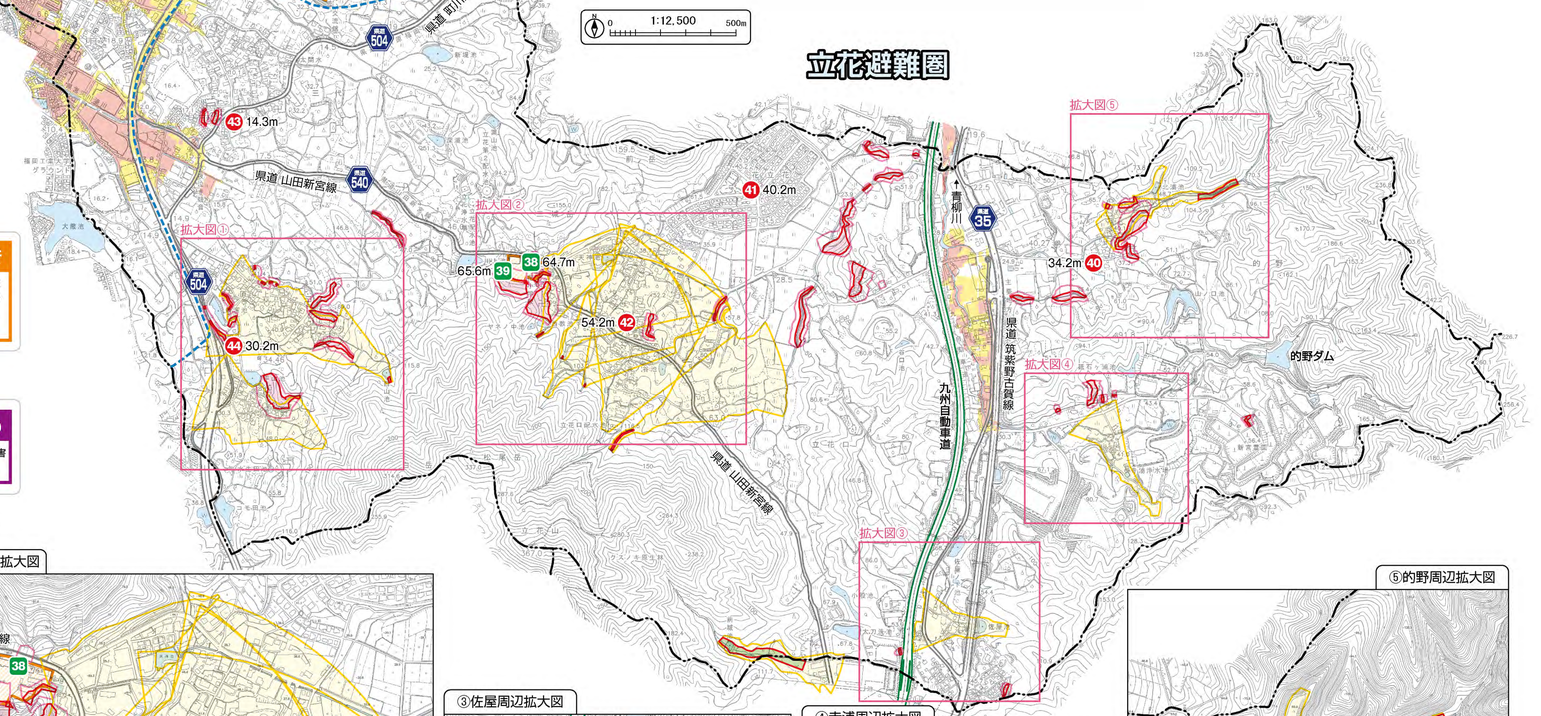

①原上周辺拡大図

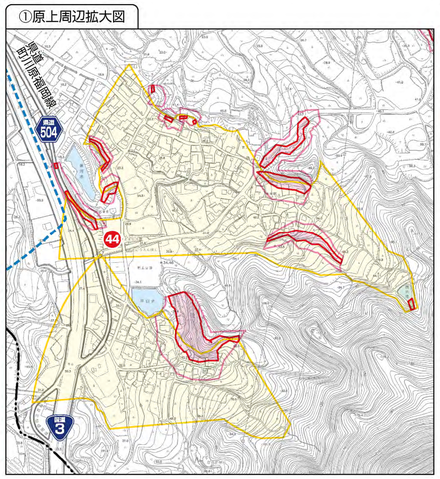

②立花口周辺拡大図

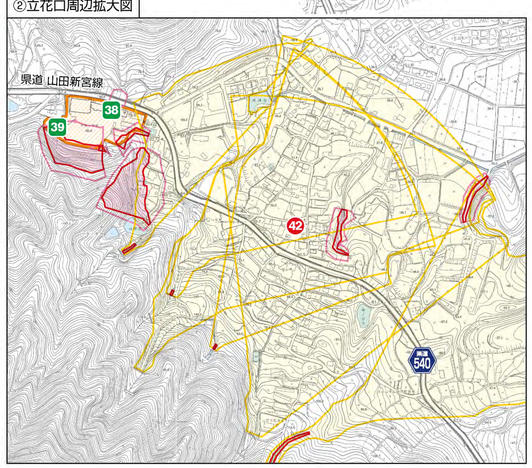

③佐屋周辺拡大図

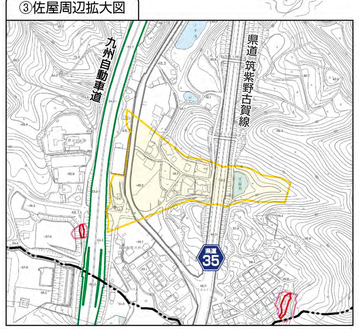

④寺浦周辺拡大図

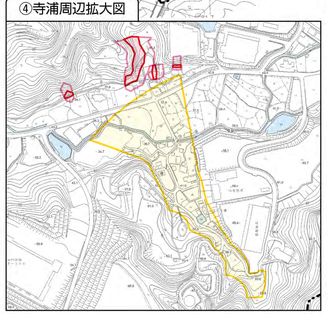
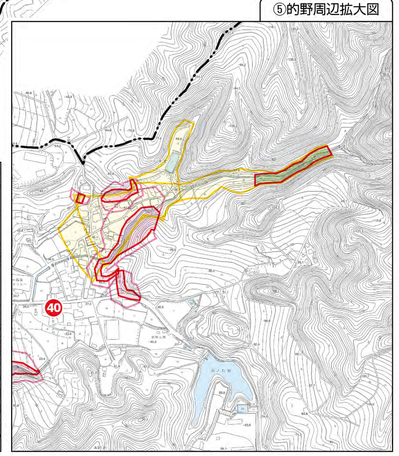
⑤的野周辺拡大図